



Leiter der Bauverwaltung

Dorfstrasse 5
4206 Seewen SO

Roland Baumgartner

Telefon 061 911 93 16
E-Mail roland.baumgartner@seewen.ch
Web www.seewen.ch

Information

Periodische Instandstellung Flurwege

Die Gemeinde Seewen plant im Herbst / Winter 2021 folgende Flurwege gemäss Beilage zu sanieren:

- Bürenhübel
- Hingerem Buechenberg
- Holzenberg
- Lungelenweg
- Spalen

Es wird sich nicht vermeiden lassen, dass es während den Arbeiten zu Behinderungen und Einschränkungen kommen wird.

Um Nachhaltigkeit gewähren zu können, ist eine Sperrung der sanierten Flurwege nach Abschluss der Arbeiten zwingend notwendig.

Die damit verbundene Sperrung von ca. 8 – 10 Wochen wird in einem separaten Infoschreiben frühzeitig mitgeteilt.

Vielen Dank für Ihr Verständnis und die Kenntnisnahme.

GEMEINDE SEEWEN




Seewen, 16. März 2021


Roland Baumgartner
Leiter der Bauverwaltung


Claudia Castañal Bouso
Leiterin der Verwaltung


Legende


Flurwege Eingabe Bund 2021


 Kies / Mergel

 OB auf ACT

 IVS-Linienobjekte

 Wanderwege

 Gemeindegrenzen


 Nutzungszonen im Siedlungsgebiet




Legende

Flurwege Eingabe Bund 2021


 Kies / Mergel

 OB auf ACT

 IVS-Linienobjekte

 Wanderwege

 Gemeindegrenzen

 Nutzungszonen im Siedlungsgebiet



Gemeinde Seewen

PWI Flurwege 2021


Begehung am: 02.02.2021


Abnahme am:


Ausführung:

Legende

Flurwege Eingabe Bund 2021


 Kies / Mergel

 OB auf ACT

 IVS-Linienobjekte

 Wanderwege

 Gemeindegrenzen

 Nutzungszonen im Siedlungsgebiet

© Amt für Landwirtschaft,
Kanton Solothurn

Druckdatum: 2.3.2021

Massstab: 1:2000


0 25 50 75 100 m





61-72 Graben / 775m / 80%


Legende


Flurwege Eingabe Bund 2021


 Kies / Mergel

 OB auf ACT

 IVS-Linienobjekte

 Wanderwege


 Gemeindegrenzen


 Nutzungszonen im Siedlungsgebiet





Legende


Flurwege Eingabe Bund 2021


 Kies / Mergel

 OB auf ACT

 IVS-Linienobjekte

 Wanderwege

 Gemeindegrenzen

 Nutzungszonen im Siedlungsgebiet

